

Herausgeber:
Bürgermeisteramt Warthausen
Ausgabe 1996







stab 1:10 000 · Suchnetz: Abstand 5 cm = 500 m

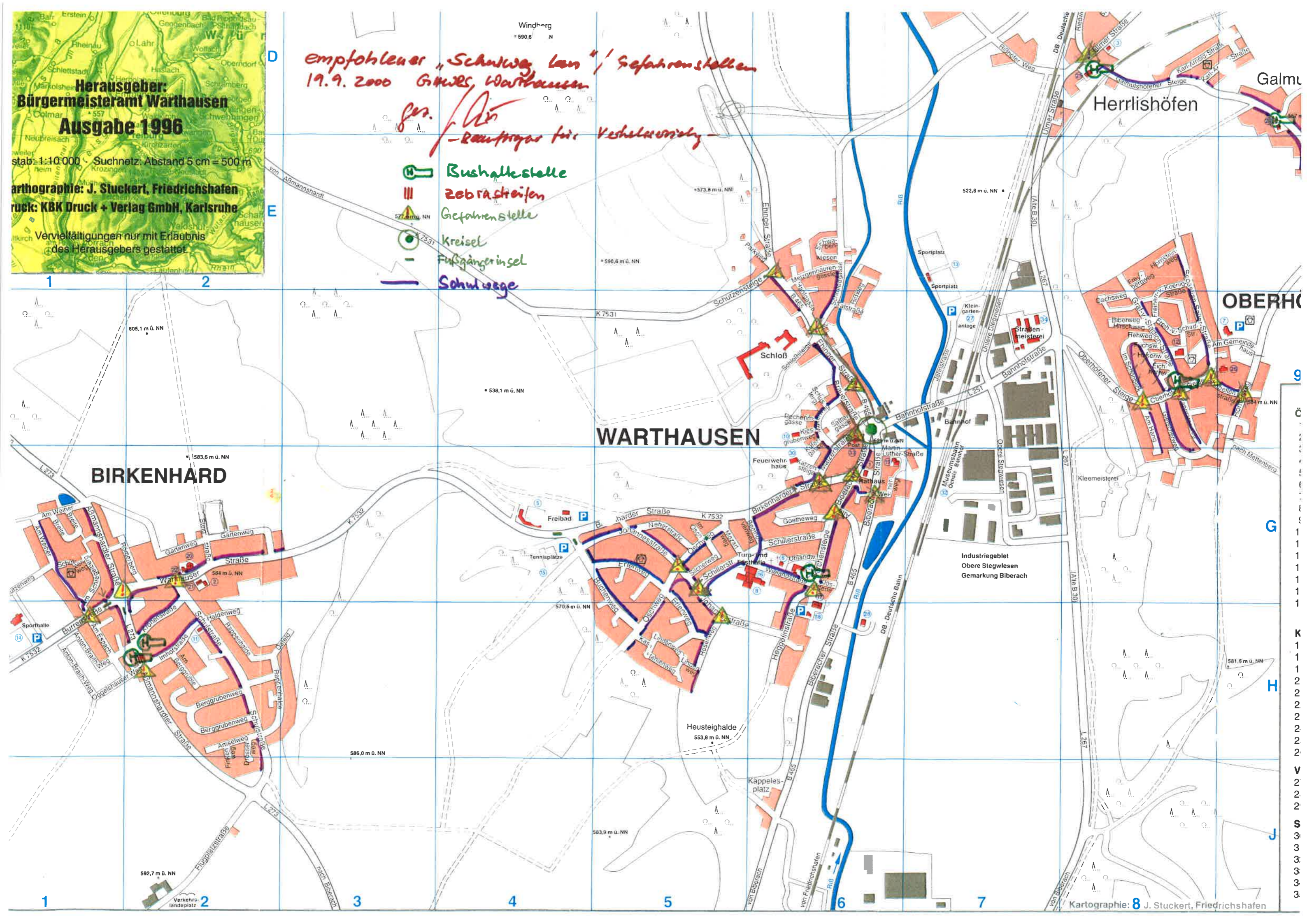
Kartographie: J. Stuckert, Friedrichshafen
Druck: KBK Druck + Verlag GmbH, Karlsruhe

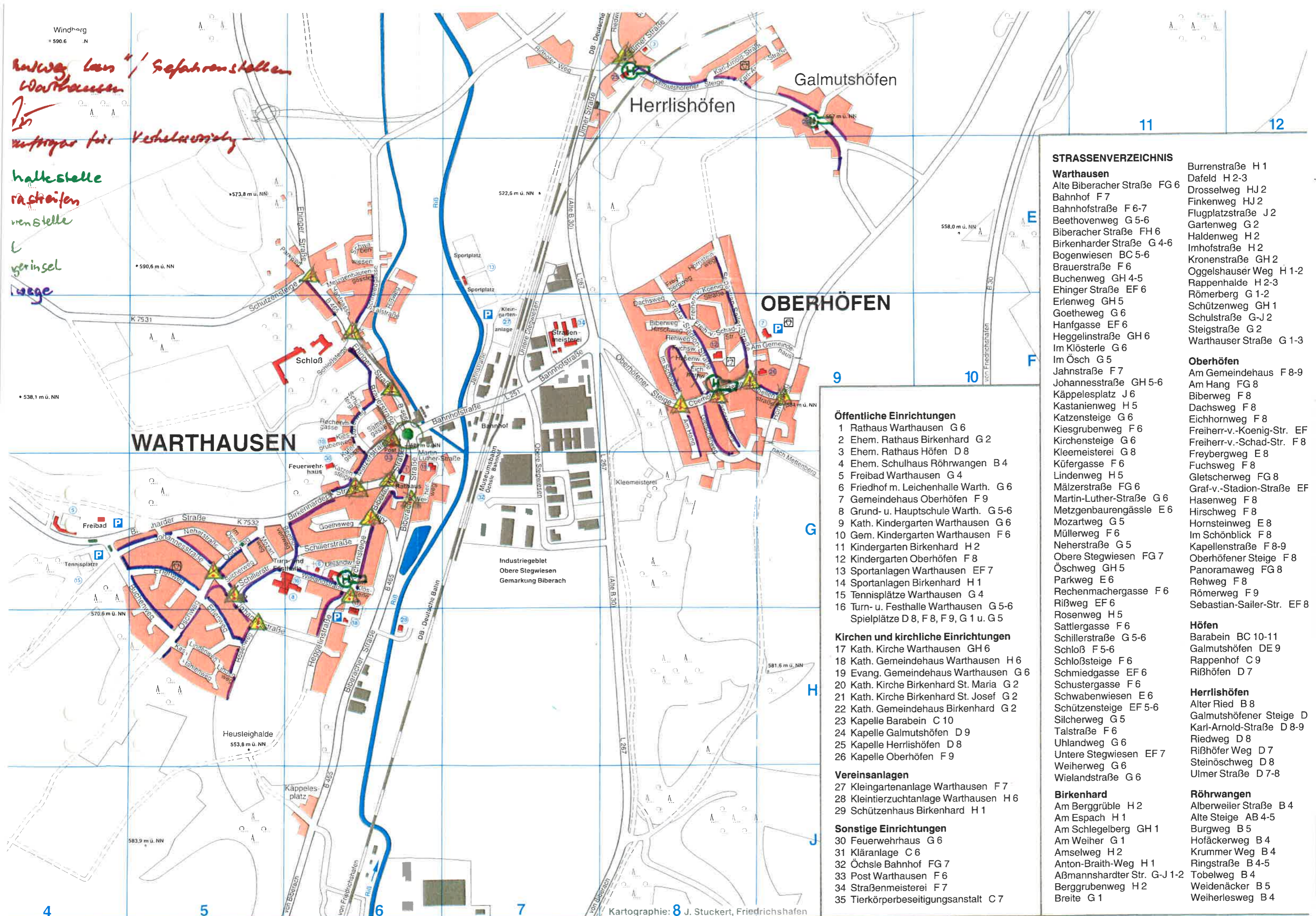
Vervielfältigungen nur mit Erlaubnis
 des Herausgebers gestattet.

*empfohlener „Schulweg, kein“ / Gefahrenstellen
 19.9.2000 G. Müller, Warthausen*

*für An
 -Bauprogramm für Verkehrssicherh.*

-  Bushaltestelle
-  Zebrastrifen
-  Gefahrenstelle
-  Kreisel
-  Fußgängerinsel
-  Schulwege



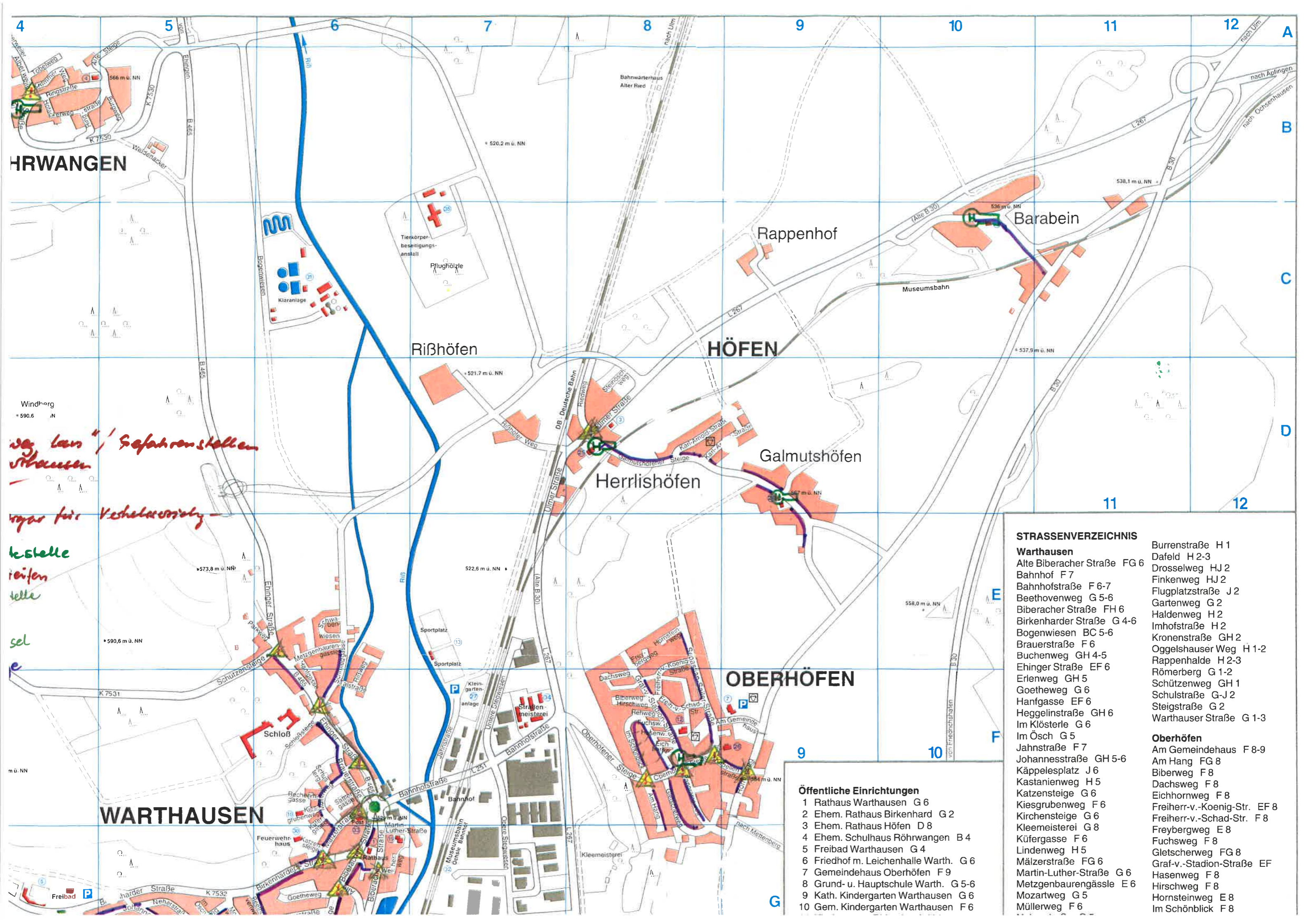


Windberg
 * 590,6 m ü. NN

Handwritten notes:
 "Routenplan" / "Sofortstellen"
 "Warthausen"
 "In"
 "auftrag für Vorklassifizierung"
 "Haltestelle"
 "Raststellen"
 "von Stelle"
 "geringel"
 "wege"

- STRASSENVERZEICHNIS**
- Warthausen**
- Alte Biberacher Straße FG 6
 - Bahnhof F 7
 - Beethovenweg G 5-6
 - Biberacher Straße FH 6
 - Birkenharder Straße G 4-6
 - Bogenwiesen BC 5-6
 - Brauerstraße F 6
 - Buchenweg GH 4-5
 - Ehinger Straße EF 6
 - Erlenweg GH 5
 - Goetheweg G 6
 - Hanfasse EF 6
 - Heggelinstraße GH 6
 - Im Klosterle G 6
 - Im Ösch G 5
 - Jahnstraße F 7
 - Johannesstraße GH 5-6
 - Käppelesplatz J 6
 - Kastanienweg H 5
 - Katzensteige G 6
 - Kiesgrubenweg F 6
 - Kirchensteige G 6
 - Kleemeisterei G 8
 - Küfergasse F 6
 - Lindenweg H 5
 - Mälzerstraße FG 6
 - Martin-Luther-Straße G 6
 - Metzgenbaurengässle E 6
 - Mozartweg G 5
 - Müllerweg F 6
 - Neherstraße G 5
 - Obere Stegwiesen FG 7
 - Öschweg GH 5
 - Parkweg E 6
 - Rechenmachergasse F 6
 - Rißweg EF 6
 - Rosenweg H 5
 - Sattlergasse F 6
 - Schillerstraße G 5-6
 - Schloß F 5-6
 - Schloßsteige F 6
 - Schmiedgasse EF 6
 - Schustergasse F 6
 - Schwabenwiesen E 6
 - Schützensteige EF 5-6
 - Silcherweg G 5
 - Talstraße F 6
 - Uhlandweg G 6
 - Untere Stegwiesen EF 7
 - Weiheweg G 6
 - Wielandstraße G 6
- Birkenhard**
- Am Berggrüble H 2
 - Am Espach H 1
 - Am Schlegelberg GH 1
 - Am Weiher G 1
 - Amselweg H 2
 - Anton-Braith-Weg H 1
 - Aßmannshardter Str. G-J 1-2
 - Berggrubenweg H 2
 - Breite G 1
- Röhrwangen**
- Alberweiler Straße B 4
 - Alte Steige AB 4-5
 - Burgweg B 5
 - Hofäckerweg B 4
 - Krummer Weg B 4
 - Ringstraße B 4-5
 - Tobelweg B 4
 - Weidenäcker B 5
 - Weihlerlesweg B 4
- Oberhöfen**
- Am Gemeindehaus F 8-9
 - Am Hang FG 8
 - Biberweg F 8
 - Dachsweg F 8
 - Eichhornweg F 8
 - Freiherr-v.-Koenig-Str. EF
 - Freiherr-v.-Schad-Str. F 8
 - Freybergweg E 8
 - Fuchsweg F 8
 - Gletscherweg FG 8
 - Graf-v.-Stadion-Straße EF
 - Hasenweg F 8
 - Hirschweg F 8
 - Hornsteinweg E 8
 - Im Schönblick F 8
 - Kapellenstraße F 8-9
 - Oberhöfener Steige F 8
 - Panoramaweg FG 8
 - Rehweg F 8
 - Römerweg F 9
 - Sebastian-Sailer-Str. EF 8
- Höfen**
- Barabein BC 10-11
 - Galmutshöfen DE 9
 - Rappenhof C 9
 - Rißhöfen D 7
- Herrlishöfen**
- Alter Ried B 8
 - Galmutshöfener Steige D
 - Karl-Arnold-Straße D 8-9
 - Riedweg D 8
 - Uhlandweg G 6
 - Untere Stegwiesen EF 7
 - Weiheweg G 6
 - Wielandstraße G 6
- Höfen**
- Barabein BC 10-11
 - Galmutshöfen DE 9
 - Rappenhof C 9
 - Rißhöfen D 7
- Herrlishöfen**
- Alter Ried B 8
 - Galmutshöfener Steige D
 - Karl-Arnold-Straße D 8-9
 - Riedweg D 8
 - Uhlandweg G 6
 - Untere Stegwiesen EF 7
 - Weiheweg G 6
 - Wielandstraße G 6
- Höfen**
- Barabein BC 10-11
 - Galmutshöfen DE 9
 - Rappenhof C 9
 - Rißhöfen D 7
- Herrlishöfen**
- Alter Ried B 8
 - Galmutshöfener Steige D
 - Karl-Arnold-Straße D 8-9
 - Riedweg D 8
 - Uhlandweg G 6
 - Untere Stegwiesen EF 7
 - Weiheweg G 6
 - Wielandstraße G 6

- Öffentliche Einrichtungen**
- 1 Rathaus Warthausen G 6
 - 2 Ehem. Rathaus Birkenhard G 2
 - 3 Ehem. Rathaus Höfen D 8
 - 4 Ehem. Schulhaus Röhrwangen B 4
 - 5 Freibad Warthausen G 4
 - 6 Friedhof m. Leichenhalle Warth. G 6
 - 7 Gemeindehaus Oberhöfen F 9
 - 8 Grund- u. Hauptschule Warth. G 5-6
 - 9 Kath. Kindergarten Warthausen G 6
 - 10 Gem. Kindergarten Warthausen F 6
 - 11 Kindergarten Birkenhard H 2
 - 12 Kindergarten Oberhöfen F 8
 - 13 Sportanlagen Warthausen EF 7
 - 14 Sportanlagen Birkenhard H 1
 - 15 Tennisplätze Warthausen G 4
 - 16 Turn- u. Festhalle Warthausen G 5-6
 - Spielflächen D 8, F 8, F 9, G 1 u. G 5
- Kirchen und kirchliche Einrichtungen**
- 17 Kath. Kirche Warthausen GH 6
 - 18 Kath. Gemeindehaus Warthausen H 6
 - 19 Evang. Gemeindehaus Warthausen G 6
 - 20 Kath. Kirche Birkenhard St. Maria G 2
 - 21 Kath. Kirche Birkenhard St. Josef G 2
 - 22 Kath. Gemeindehaus Birkenhard G 2
 - 23 Kapelle Barabein C 10
 - 24 Kapelle Galmutshöfen D 9
 - 25 Kapelle Herrlishöfen D 8
 - 26 Kapelle Oberhöfen F 9
- Vereinsanlagen**
- 27 Kleingartenanlage Warthausen F 7
 - 28 Kleintierzuchtanlage Warthausen H 6
 - 29 Schützenhaus Birkenhard H 1
- Sonstige Einrichtungen**
- 30 Feuerwehrhaus G 6
 - 31 Kläranlage C 6
 - 32 Öchsle Bahnhof FG 7
 - 33 Post Warthausen F 6
 - 34 Straßenmeisterei F 7
 - 35 Tierkörperbeseitigungsanstalt C 7



*weg, kein "Safaristellen
 schauen*
Weg für Kutscherei
ke Stelle
reifen
stelle
sel

STRASSENVERZEICHNIS

Warthausen

- Alte Biberacher Straße FG 6
- Bahnhof F 7
- Beethovenstraße F 6-7
- Beethovenweg G 5-6
- Biberacher Straße FH 6
- Birkenharder Straße G 4-6
- Bogenwiesen BC 5-6
- Brauerstraße F 6
- Buchenweg GH 4-5
- Ehinger Straße EF 6
- Erlenweg GH 5
- Gothweg G 6
- Hanfstraße EF 6
- Heggelinstraße GH 6
- Im Klösterle G 6
- Im Ösch G 5
- Jahnstraße F 7
- Johannesstraße GH 5-6
- Käppelesplatz J 6
- Kastanienweg H 5
- Katzensteige G 6
- Kiesgrubenweg F 6
- Kirchensteige G 6
- Kleemeisterei G 8
- Küfergasse F 6
- Lindenweg H 5
- Mälzerstraße FG 6
- Martin-Luther-Straße G 6
- Metzgenbaurengässle E 6
- Mozartweg G 5
- Müllerweg F 6

- Burrenstraße H 1
- Dafeld H 2-3
- Drosselweg HJ 2
- Finkenweg HJ 2
- Flugplatzstraße J 2
- Gartenweg G 2
- Haldenweg H 2
- Imhofstraße H 2
- Kronenstraße GH 2
- Oggelshauer Weg H 1-2
- Rappenhalde H 2-3
- Römerberg G 1-2
- Schützenweg GH 1
- Schulstraße G-J 2
- Steigstraße G 2
- Warthauer Straße G 1-3

Oberhöfen

- Am Gemeindehaus F 8-9
- Am Hang FG 8
- Biberweg F 8
- Dachsweg F 8
- Eichhornweg F 8
- Freiherr-v.-Koenig-Str. EF 8
- Freiherr-v.-Schad-Str. F 8
- Freybergweg E 8
- Fuchsweg F 8
- Gletschweg FG 8
- Graf-v.-Stadion-Straße EF
- Hasenweg F 8
- Hirschweg F 8
- Mozartweg G 5
- Hornsteinweg E 8
- Im Schönblick F 8

Öffentliche Einrichtungen

- 1 Rathaus Warthausen G 6
- 2 Ehem. Rathaus Birkenhard G 2
- 3 Ehem. Rathaus Höfen D 8
- 4 Ehem. Schulhaus Röhlingen B 4
- 5 Freibad Warthausen G 4
- 6 Friedhof m. Leichenhalle Warth. G 6
- 7 Gemeindehaus Oberhöfen F 9
- 8 Grund- u. Hauptschule Warth. G 5-6
- 9 Kath. Kindergarten Warthausen G 6
- 10 Gem. Kindergarten Warthausen F 6